

I comuni montani regione per regione

▲ % Territorio montano su totale territorio regionale

👤 % Popolazione dei comuni montani su totale popolazione regione

Piemonte



Valle d'Aosta/Vallée d'Aoste



Lombardia



Trentino-Alto Adige/Südtirol



Veneto



Friuli-Venezia Giulia



Liguria



Emilia-Romagna



Toscana



Umbria



Marche



Lazio



Abruzzo



Molise



Campania



Puglia



Basilicata




Calabria



Sicilia



Sardegna



13.61%

3.36%



In verde i comuni montani secondo le due definizioni. Clicca per vedere le differenze.





Definizione Istat (2.487 comuni montani)



Definizione legge n.991/1952 (4.062 comuni montani)



I comuni montani regione per regione

 % Territorio montano su totale territorio regionale
 % Popolazione dei comuni montani su totale popolazione regione

Piemonte



Valle d'Aosta/Vallée d'Aoste



Lombardia



Trentino-Alto Adige/Südtirol



Veneto



Friuli-Venezia Giulia



Liguria



Emilia-Romagna



Toscana



Umbria



Marche



Lazio



Abruzzo



Molise



Campania



Puglia



Basilicata




Calabria



Sicilia



Sardegna



13.61%

3.36%