

Legenda

□ Mappali sottoposti a PCC

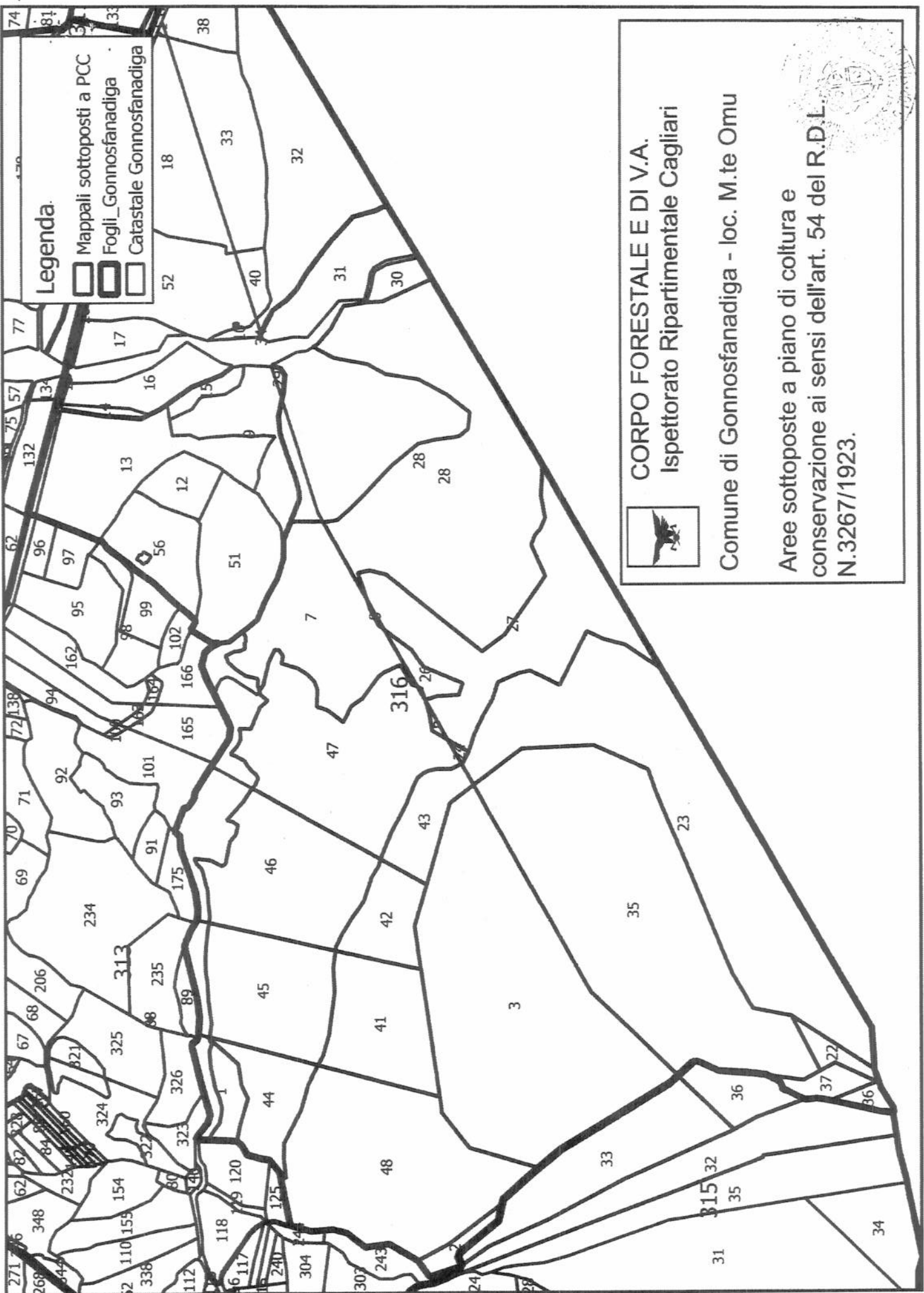
CORPO FORESTALE E DI V.A.
Ispettorato Ripartimentale Cagliari






Comune di Gonnosfanadiga - loc. M.te Omu

Aree sottoposte a piano di coltura e
conservazione ai sensi dell'art. 54 del R.D.L.
N.3267/1923.





Legenda.

-  Mappali sottoposti a PCC
-  Fogli_Gonnosfanadiga
-  Catastale Gonnosfanadiga



CORPO FORESTALE E DI V.A.
 Ispettorato Ripartimentale Cagliari

Comune di Gonnosfanadiga - loc. M.te Omu

Aree sottoposte a piano di coltura e
 conservazione ai sensi dell'art. 54 del R.D.L.
 N.3267/1923.

