

Proiezione conforme U.T.M. - ellissoide internazionale ED50 coordinate chilometriche di Gauss-Boaga



EX SARFOR














Sardegna Forestale SpA

LOC. "PERDA STERRIA"

COMUNE DI DOMUS DE MARIA E PULA

SCALA 1: 10.000

LEGENDA

-  Fustaie a prevalenza di Pino radiata
-  Fustaie di Pino radiata diradate al 50%
-  Fustaie transitorie di leccio
-  Bosco ceduo matricinato di corbezzolo e leccio
-  Rimboschimenti di conifere
-  Macchia bassa
-  Tare e fabbricati
-  Rifugio operai
-  Vascone AIB
-  Fasce parafuoco
-  Strada Comunale
-  Piste forestali e di servizio
-  Perimetro F.D. Is Cannoneris

Il Tecnico incaricato

f.to dott. for. Tiziano Mei